Alacant sudoest 872 18

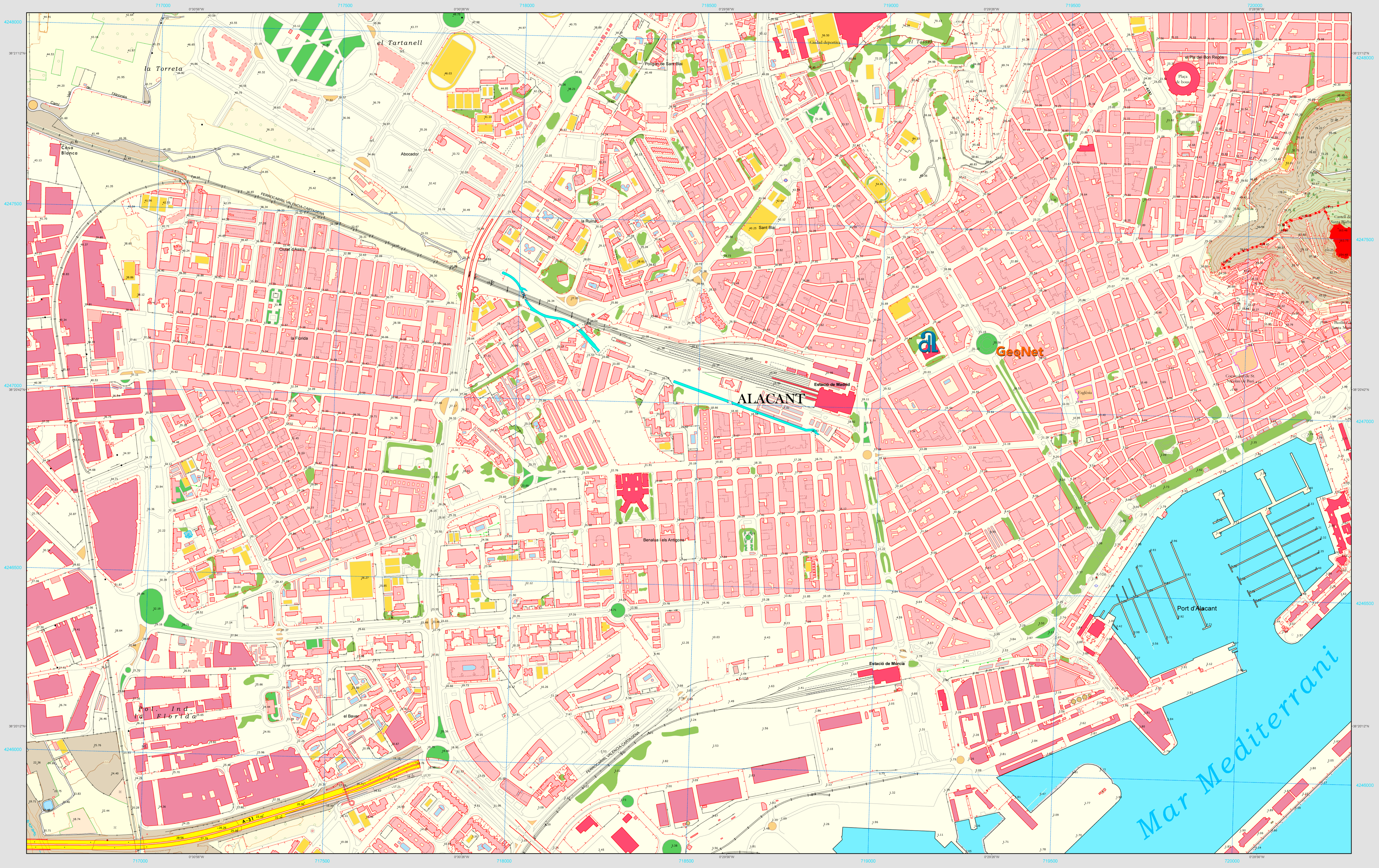
717000
717500
718000
718500
719000
719500
720000
4248000
4247500
4247000
4246500
4246000
0°30'56"W
0°30'26"W
0°29'56"W
0°29'26"W
0°28'56"W
38°21'12"N
38°20'42"N
38°20'12"N
el Tartanell
la Torreta
Camí Vell de l'Alcoraia
Casa Blanca
Abocador
trf.
FERROCARRIL VALENCIA-CARTAGENA
Ciutat d'Assís
la Florida
Polígon de Sant Blai
Ciudad deportiva
el Tossal
la Ruïna
Sant Blai
el Pla del Bon Repòs
Plaça de bous
CV-828
Castell de Santa Bàrbara
Basílica de Santa Maria
Cocatedral de St. Nicolau de Bari
Església
Estació de Madrid
ALACANT
Benalua i els Antigons
Estació de Múrcia
K-105
K-106
Port d'Alacant
Mar Mediterrani
Pol. Ind. la Florida
el Baver
A-31

Usos del suelo

- Bosque denso
- Bosque claro
- Zona arbolada
- Matorral
- Roquedo y canchal
- Cortafuegos
- Invernadero
- Frutal en regadío intensivo
- Tierra de labor en regadío
- Prado y herbazal
- Frutal en secano o regadío extensivo
- Olivo
- Viñedo
- Tierra de labor en secano
- Arrozal
- Erial. Sin cultivar
- Playa
- Marisma
- Salina
- Lámina de agua continental
- Límite de parcela rústica
- Alineación de árboles

Orografía

- Curva de nivel directora
- Curva de nivel depresión directora
- Curva de nivel
- Curva de nivel auxiliar
- Curva de nivel depresión
- Desmonte
- Terraplén
- ▲ Vértice geodésico de la red Regente
- △ Vértice geodésico de la red de cuarto orden
- Ⓔ Estación GPS de referencia (ERVA)

Hidrografía

- Línea de costa
- Río permanente por eje
- Río y aguas permanentes por margen
- Barranco y aguas no permanentes
- Cauce de río
- Perímetro embalse
- Canal
- Acequia
- Acueducto
- Dique
- Puerto o muelle
- Embarcadero
- Embalse
- Lago o laguna
- Depósito de agua
- Estanque
- Balsa de riego
- Piscina
- Escollera
- Recinto de agua
- Fuente
- ● Pozo
- Molino de agua
- ★ Faro
- ✳ Baliza de puerto

Comunicaciones

- RCE Autopista /Autovía
- Autopista / Autovía
- RCE
- Red Básica
- Red LOCAL GV
- Red LOCAL Diputación
- Red Municipal y otras
- Caminos sin asfaltar
- Glorieta
- ● Hito kilométrico
- Carretera con badén
- Carretera en construcción
- Carretera abandonada
- Límite vía de comunicación no asfaltada
- Calzada romana
- Límite de explanada asfaltada
- Límite de explanada de tierra
- Zona de frenada de emergencia
- Desagüe o cuneta
- Senda
- Ferrocarril vía ancha normal
- Ferrocarril vía ancha electrificada
- Ferrocarril vía estrecha normal
- Ferrocarril vía estrecha electrificado
- Vías en estación
- Tranvía
- Ferrocarril en construcción
- Ferrocarril desmantelado
- Andén
- Vía pecuaria
- Vía ciclista

Edificaciones y construcciones

- Zona urbana
- Agrupación de edificios
- Edificio en urbanización
- Edificio aislado
- Edificio singular
- Edificio religioso
- Edificio en construcción
- Línea interior de edificación
- Patio
- Caseta
- Nave agroindustrial o fábrica
- Cementerio
- Monumento
- Estación de servicio
- Centros productores de energía
- Límite de mina o cantera
- Vertedero o escombrera
- Peaje
- Marquesina
- Depósito
- Presa
- Parque o jardín
- Zona deportiva
- Límite de instalaciones de recreo
- Límite zona censurada
- Muro o tapia
- Muro de contención
- Alambrada
- Valla de vegetación
- Bancal
- Puente
- Obra de fábrica
- Construcción
- Pasarela
- Acera o bordillo
- Límite de parcela urbana en construcción
- Entrada aparcamiento subterráneo
- Boca de túnel
- Pista aérea
- Pista de competición
- Ruinas
- Ruinas históricas
- Muralla histórica
- Línea eléctrica
- Conducción de abastecimiento
- Cinta transportadora
- Restos arqueológicos
- Cueva
- Refugio
- Torre eléctrica
- ● Poste tendido eléctrico
- Chimenea singular
- Molino de viento
- Generador eólico
- × Antena Repetidora
- ● Torre de vigilancia
- Árbol singular
- Cantera
- Mina
- Camping
- Helipuerto

Límites administrativos y otros

- Límite autonómico
- Límite municipal
- Límite provincial

Vuelo fotogramétrico año 2005. Edición año 2006.

E: 1/5.000

0 50 100 200 300 Metros

Datum geodésico ETRS89. Elipsoide GRS80. Proyección UTM. Huso 30.
Las coordenadas en azul corresponden a la cuadrícula UTM.
Las coordenadas geográficas se representan en negro.
Las longitudes van referidas al meridiano de Greenwich.
Las altitudes van referidas al nivel medio del mar en Alicante.
Equidistancia de las curvas de nivel 5 metros.

Convergencia de meridianos: 1°33'05.49"

La denominación de los municipios y otras entidades locales de la Comunidad Valenciana que figura en esta publicación es la oficial con fecha de octubre de 2005.
En caso de doble denominación el topónimo es el valenciano.
Recogida toponímica a cargo de la Acadèmia Valenciana de la Llengua.

Límites administrativos información propiedad del Instituto Geográfico Nacional.

Mapa de situación

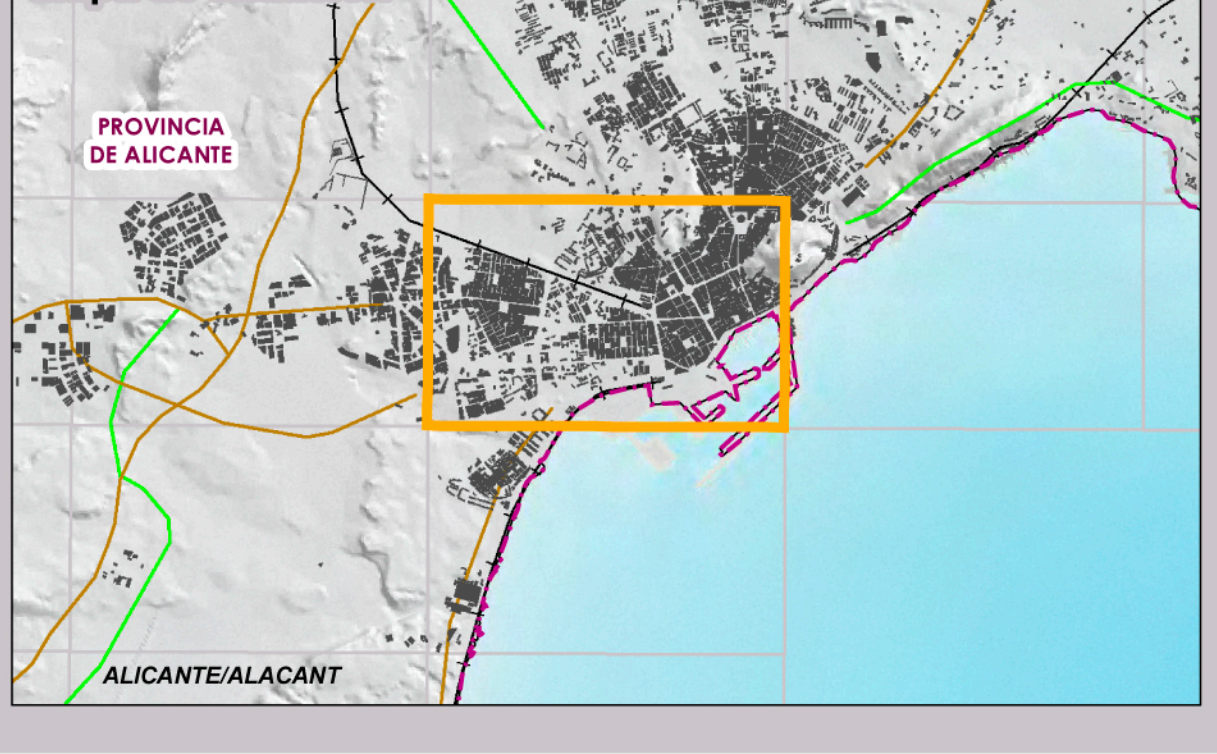
PROVINCIA DE ALICANTE
ALICANTE/ALACANT

La propiedad intelectual de la información contenida en esta publicación pertenece al ICV y a la Diputación Provincial de Alicante. El cliente final no tiene derechos de venta, distribución ni manipulación de sus contenidos sin el consentimiento expreso del propietario.

DIPUTACIÓN
DE ALICANTE
Diputación de Alicante. Palacio Provincial.
Avda de la Estación, 6. 03005 Alicante.
Tel. 965 98 89 00 Fax 965 98 89 49.
www.ladipu.com

INSTITUTO CARTOGRÁFICO VALENCIANO
Tel. 902 200 428 Fax 96 339 37 34
www.icv.gva.es

GENERALITAT VALENCIANA
CONSELLERIA DE MEDI AMBIENT, AIGUA, URBANISME I HABITATGE

Alacant sudoest 872 18

GENERALITAT VALENCIANA
CONSELLERIA DE MEDI AMBIENT, AIGUA, URBANISME I HABITATGE

INSTITUTO CARTOGRÁFICO VALENCIANO

DIPUTACIÓN DE ALICANTE

Cartografía E: 1/5.000
de la Comunidad Valenciana

Mapa topográfico nacional
Distribución de hojas 1/50.000


519
520
521
544
545
546
547
569
570
571
572
589
591
592
593
594
612
613
614
615
616
617
637
638
639
640
641
642
665
666
667
668
669
693
694
695
696
718
719
720
721
722
744
745
746
747
767
768
769
770
771
792
793
794
795
796
819
820
821
822
823
845
846
847
848
870
871
872
892
893
894
913
914
934
935
División de hojas 1/5.000

CV 05
1/ 5.000